




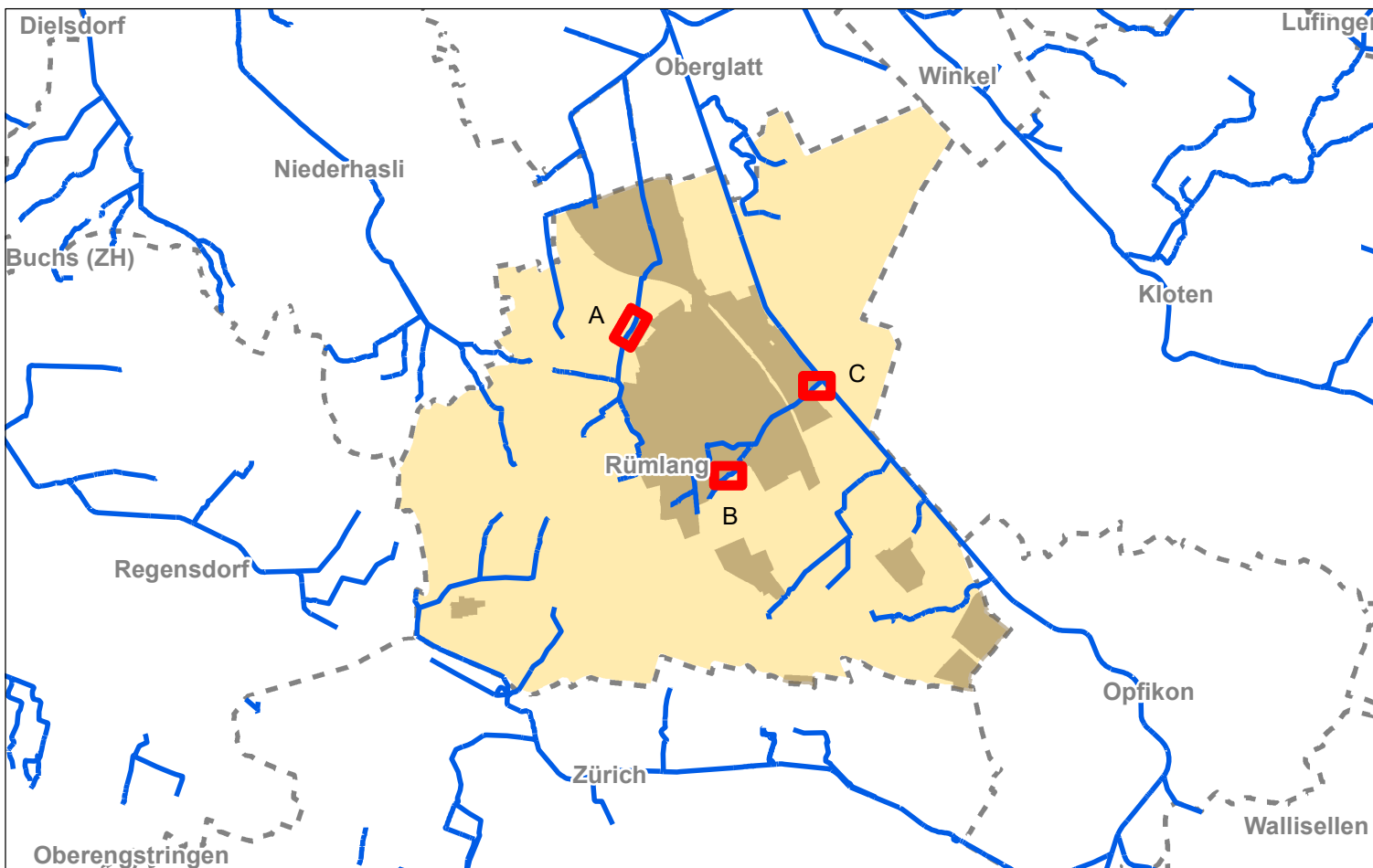
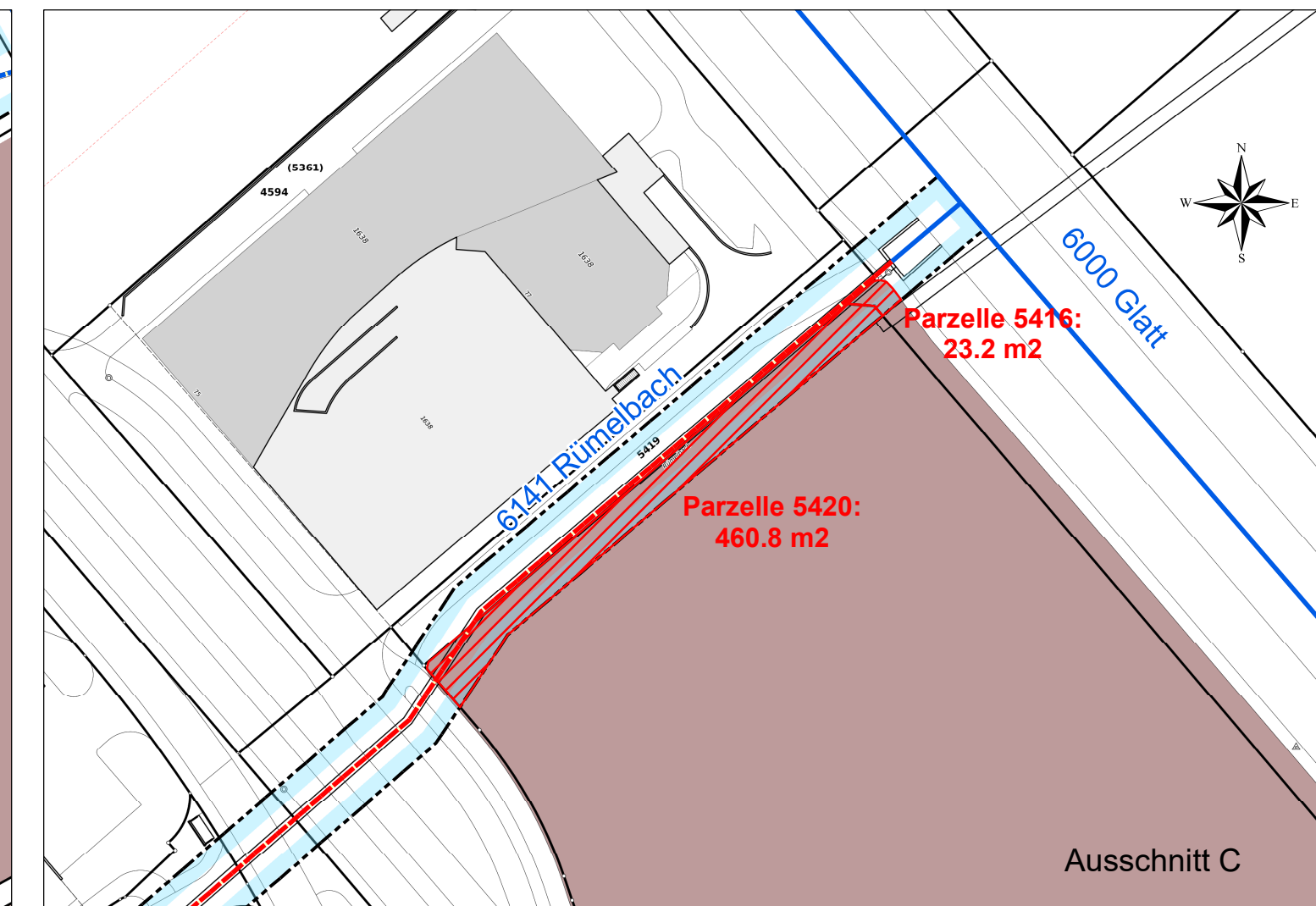
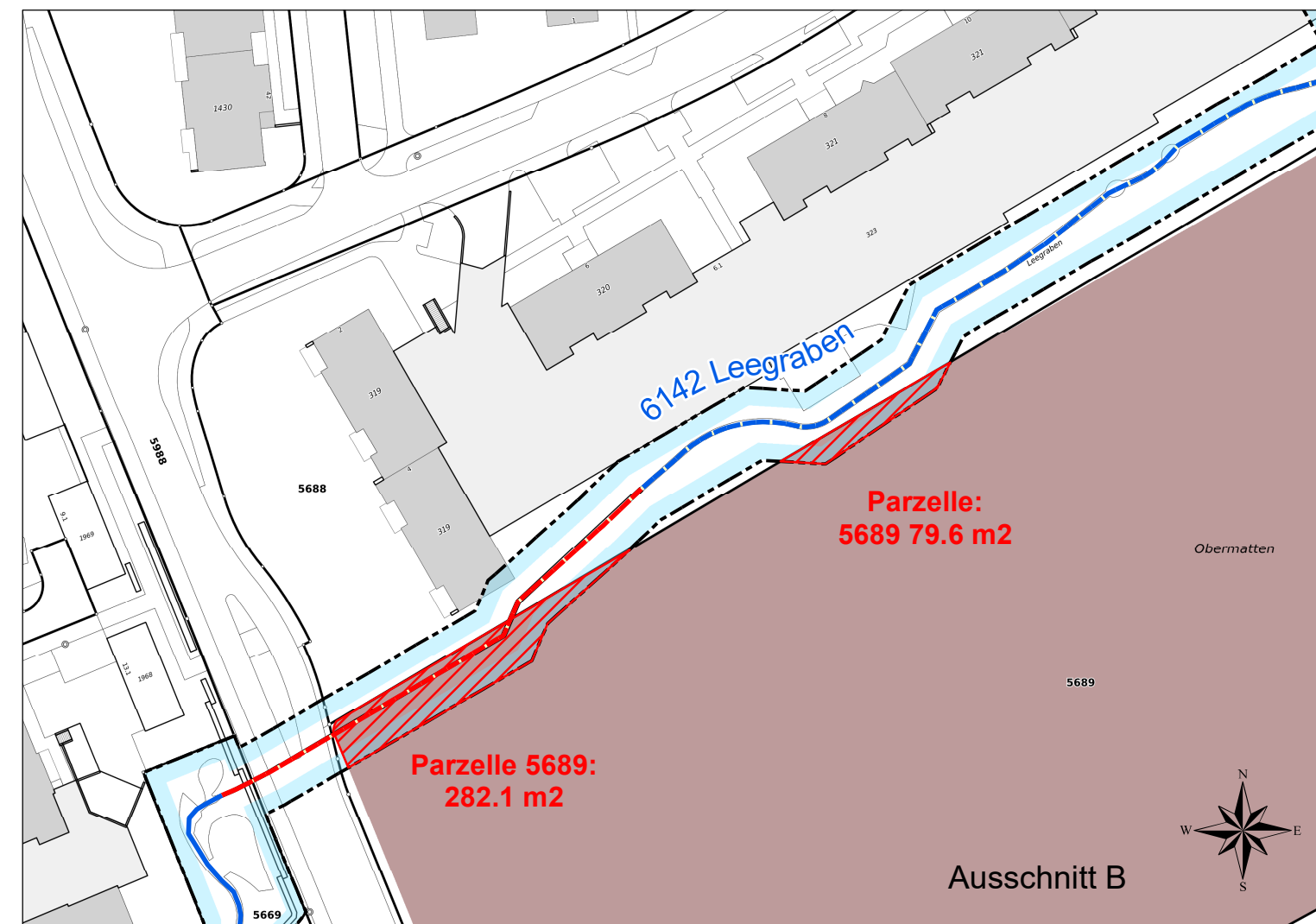
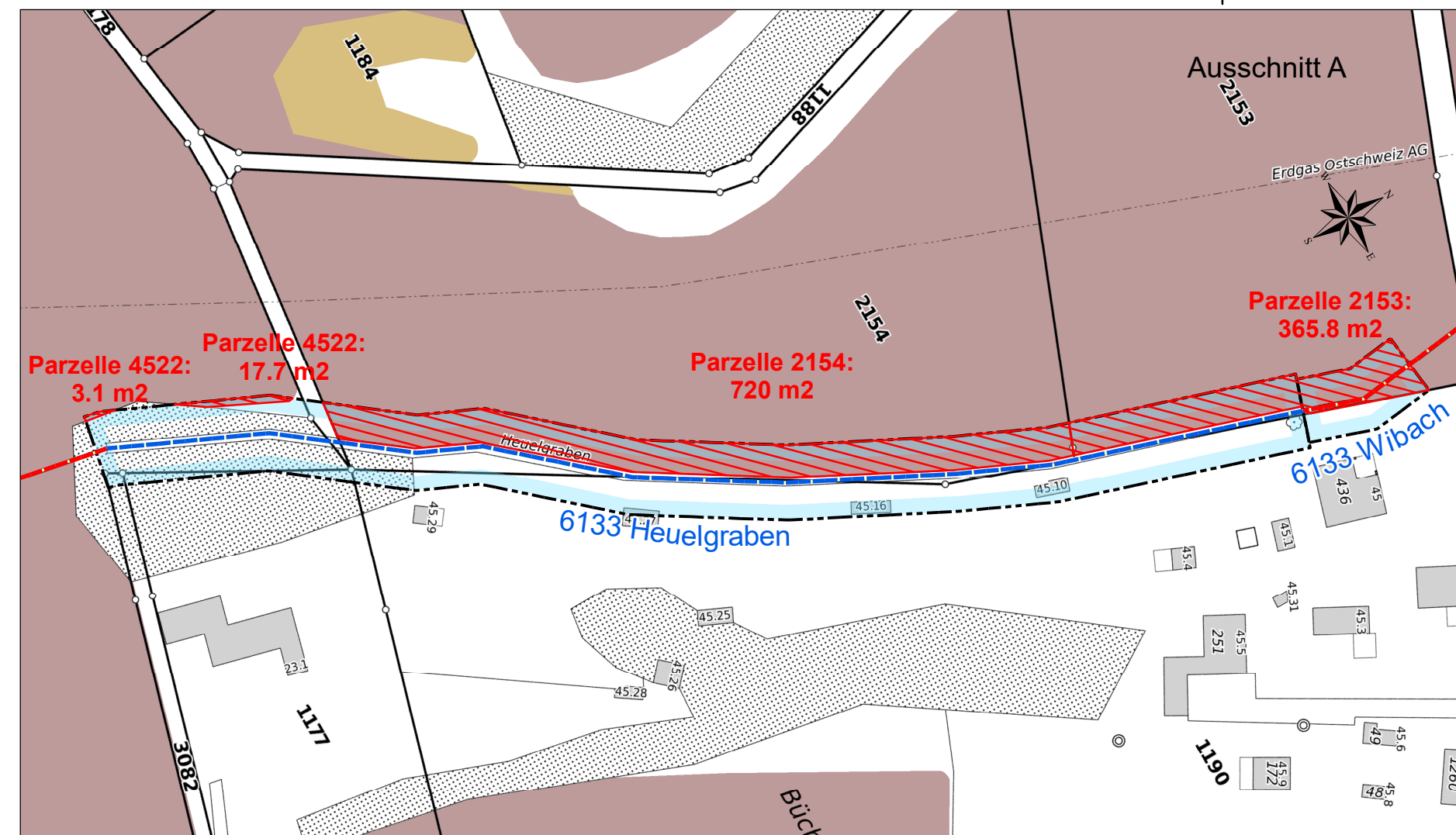


Gewässerraumfestlegung nach Art. 41a GSchV und § 15 HWSchV

Legende

-  offen / eingedolt mit Staatsparzelle
-  offen / eingedolt ohne Staatsparzelle
-  Fruchtfolgefläche
-  bedingt Fruchtfolgefläche
-  beanspruchte Fläche



Gewässerraum-Festlegung im Rahmen des vereinfachten Verfahrens nach § 15 HWSchV

Rümlang

Beanspruchung Fruchtfolgeflächen FFF

Massstab	1:1'000
Format	63 x 29.7
Gez.	ps
Kontr.	an
Datum	08.06.2023

Hunziker, Zarn & Partner
Ingenieurbüro für Fluss- und Wasserbau

Schachenallee 29
5000 Aarau
www.hzp.ch



Kanton Zürich Baudirektion
AWEL Amt für Abfall, Wasser, Energie und Luft
Walcheplatz 2, 8090 Zürich