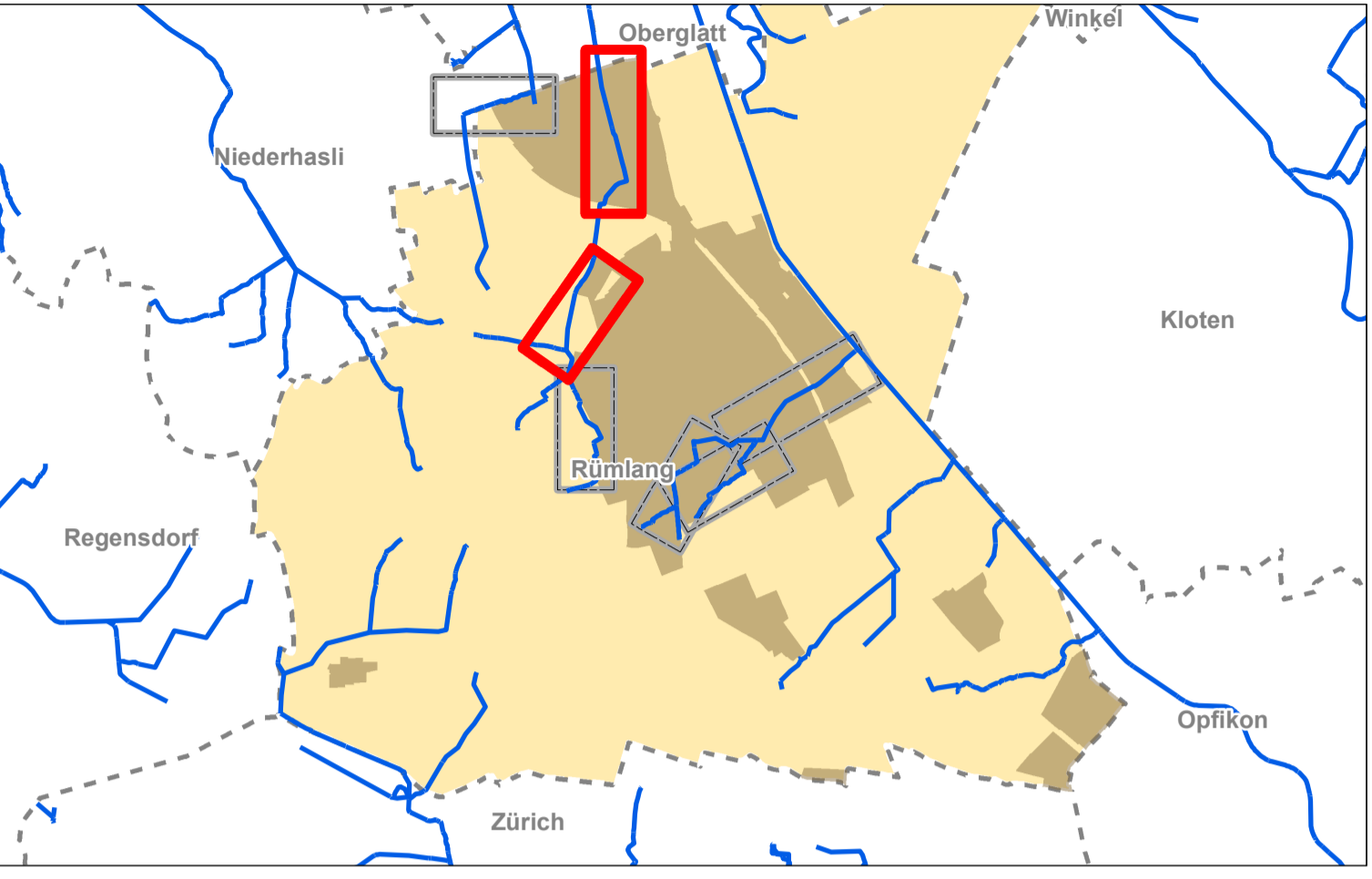


Gewässerraumfestlegung nach Art. 41a/b GSchV und § 15 HWSchV



Gewässerraum-Festlegung im Rahmen des vereinfachten Verfahrens nach § 15 HWSchV

Massstab	1:1'000
Format	84 x 59.4
Gez.	ps
Kontr.	an
Datum	08.06.2023

Rümlang
Heuelgraben (6133)
Wibach (6133), Witeich

Hunziker, Zarn & Partner
Ingenieurbüro für Fluss- und Wasserbau
Schachenallee 29
5000 Aarau
www.hzp.ch

Kanton Zürich
Baudirektion
AWEL Amt für Abfall, Wasser, Energie und Luft
Walcheplatz 2, 8090 Zürich

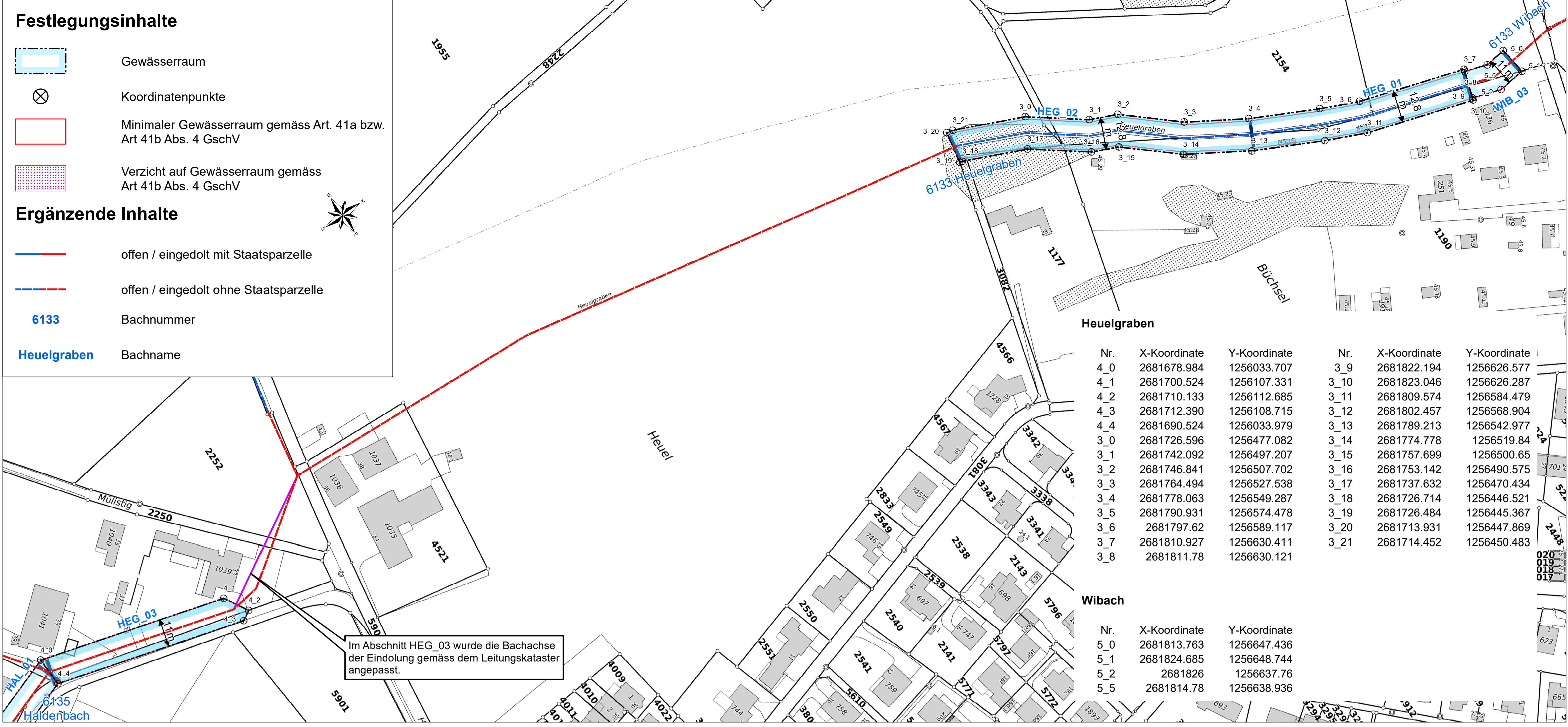
Plan Nr: A-1101.04 Datum: 08.06.2023

Festlegungsinhalte

- Gewässerraum
- Koordinatenpunkte
- Minimaler Gewässerraum gemäss Art. 41a bzw. Art 41b Abs. 4 GSchV
- Verzicht auf Gewässerraum gemäss Art 41b Abs. 4 GSchV

Ergänzende Inhalte

- offen / eingedolt mit Staatsparzelle
- offen / eingedolt ohne Staatsparzelle
- 6133** Bachnummer
- Heuelgraben** Bachname

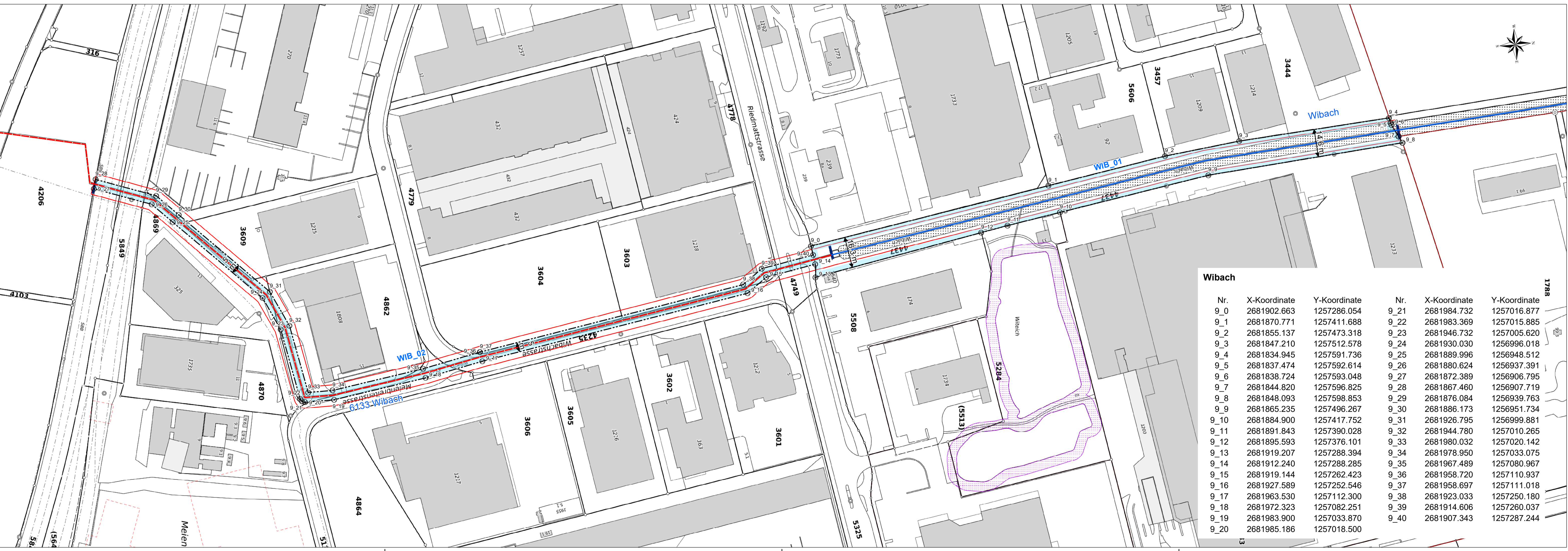


Heuelgraben

Nr.	X-Koordinate	Y-Koordinate	Nr.	X-Koordinate	Y-Koordinate
4_0	2681678.984	1256033.707	3_9	2681822.194	1256626.577
4_1	2681700.524	1256107.331	3_10	2681823.046	1256626.287
4_2	2681710.133	1256112.685	3_11	2681809.574	1256584.479
4_3	2681712.390	1256108.715	3_12	2681802.457	1256568.904
4_4	2681690.524	1256033.979	3_13	2681789.213	1256542.977
3_0	2681726.596	1256477.082	3_14	2681774.778	1256519.84
3_1	2681742.092	1256497.207	3_15	2681757.699	1256500.65
3_2	2681746.841	1256507.702	3_16	2681753.142	1256490.575
3_3	2681764.494	1256527.538	3_17	2681737.632	1256470.434
3_4	2681778.063	1256549.287	3_18	2681726.714	1256446.521
3_5	2681790.931	1256574.478	3_19	2681726.484	1256445.367
3_6	2681797.62	1256589.117	3_20	2681713.931	1256447.869
3_7	2681810.927	1256630.411	3_21	2681714.452	1256450.483
3_8	2681811.78	1256630.121			

Wibach

Nr.	X-Koordinate	Y-Koordinate	Nr.	X-Koordinate	Y-Koordinate
5_0	2681813.763	1256647.436			
5_1	2681824.685	1256648.744			
5_2	2681826	1256637.76			
5_5	2681814.78	1256638.936			



Wibach

Nr.	X-Koordinate	Y-Koordinate	Nr.	X-Koordinate	Y-Koordinate
9_0	2681902.663	1257286.054	9_21	2681984.732	1257016.877
9_1	2681870.771	1257411.688	9_22	2681983.369	1257015.885
9_2	2681855.137	1257473.318	9_23	2681946.732	1257005.620
9_3	2681847.210	1257512.578	9_24	2681930.030	1256996.018
9_4	2681834.945	1257591.736	9_25	2681889.996	1256948.512
9_5	2681837.474	1257592.614	9_26	2681880.624	1256937.391
9_6	2681838.724	1257593.048	9_27	2681872.389	1256906.795
9_7	2681844.820	1257596.825	9_28	2681867.460	1256907.719
9_8	2681848.093	1257598.853	9_29	2681876.084	1256939.763
9_9	2681865.235	1257496.267	9_30	2681886.173	1256951.734
9_10	2681884.900	1257417.752	9_31	2681926.795	1256999.881
9_11	2681891.843	1257390.028	9_32	2681944.780	1257010.265
9_12	2681895.593	1257376.101	9_33	2681980.032	1257020.142
9_13	2681919.207	1257288.394	9_34	2681978.950	1257033.075
9_14	2681912.240	1257288.285	9_35	2681967.489	1257080.967
9_15	2681919.144	1257262.423	9_36	2681958.720	1257110.937
9_16	2681927.589	1257252.546	9_37	2681958.697	1257111.018
9_17	2681963.530	1257112.300	9_38	2681923.033	1257250.180
9_18	2681972.323	1257082.251	9_39	2681914.606	1257260.037
9_19	2681983.900	1257033.870	9_40	2681907.343	1257287.244
9_20	2681985.186	1257018.500			